






### Legende

Biotoptypen gemäß Handlungsempfehlung zur Bewertung und Bilanzierung von Eingriffen im Freistaat Sachsen (SMUL 2003, Fassung 2009)

- Siedlung, Infrastruktur, Grünflächen**
  - 11.02.300 Landwirtschaftlicher Betriebsstandort (ehem. LPG) mit Lagerplatz, Aufschüttung und Altablagerungen, teilweise Vegetationsdeckung
  - 11.04.400 sonstige versiegelte Plätze (Stallgebäude des landwirtschaftlichen Betriebsstandortes)
  - Baumgruppen, Hecken, Gebüsche**
    - 02.02.400 Baumgruppe
    - 02.02.430 Einzelbaum, Solitär
- Eingriffsflächen**
  - FE1 Beseitigung von Gehölzen auf Lagerplatz
- Sonstige Angaben**
  - Grenze des räumlichen Geltungsbereichs
  - 92/1 Flurstücksgrenze mit Flurstücksnummern
  - Oberstrahwalde Gemarkungsgrenze mit Gemarkungsname
  - aktueller Gebäudebestand
- Kompensations- / Erhaltungsmaßnahmen**
  - E1 private Grünflächen (Erhalt des Grünbestandes einschließlich Gehölzen)
  - private Grünflächen Anpflanzung von Sträuchern als Ersatz des beseitigten Gehölzbestandes in Ergänzung des verbliebenen Gehölzbestandes in den Randbereichen des Lagerplatzes
  - M2 Rückbau der Stallgebäude mit Flächenentsiegelung (bereits erfolgt nach 2014)

 <b>Stadt Herrnhut</b>			
			
 <b>IBOS</b> <small>Ingenieurbüro für Tiefbau, Wasserwirtschaft und Umweltfragen, Ostsachsen GmbH</small>			
<small>Kleine Konsulstraße 3-5, 02826 Görlitz, Tel. 0 35 81 / 47 37-0; Fax 0 35 81 / 47 37 12; E-mail: info@ibos-goerlitz.de</small>			
Vorhabenname: 200660L Dedek Ded Bordihn	<b>Vorhabenbezogener Bebauungsplan          "Lagerplatz Schuck Bau"</b>	Unterlage / Blatt: - Datum: 16.06.2023 Koordinatenreferenzsystem: ETRS89/ UTM33 Höhenreferenzsystem: - Maßstab: 1:500 Maßstab: m	
Schutzvermerk DIN 34-1-D		<small>Die Weitergabe sowie Vervielfältigung dieser Unterlage, Verwertung und Mitteilung des Inhaltes sind nicht gestattet, soweit nicht ausdrücklich zugestanden. IBOS GmbH nr.74 (9704584), A-9999999</small>	